










Baloise Belgium Tour 2021
3e etappe / étape Gingelom(Limb.)-Scherpenheuvel Zichem(Vl.Bra)
Vrijdag 11 Juni / vendredi 11 Juin










PROVINCIE / PROVINCE GEMEENTE / COMMUNE	Omschrijving/Description	OPGELET/ ATTENTION	km +	km -	44km/h	40km/h	Info
Versie / Version 23.03.2021	presentatie / présentation des coureurs						
PROVINCIE LIMBURG	OFFICIEUZE START		3,4	0,0	13:00	13:00	a
GINGELOM Montenaken	OFFICIEUZE START:Marktplaats nr5/Oude Markt						b
	Marktplaats la;ag Marktplaats						c
	Marktplaats rd;td Marktplaats						d
	Marktplaats lah;tag Wezerenstraat						e
	Werenstraat rd;td Wezerenstraat						f
PROVINCIE VLAAMS BRABANT	Wezerenstraat rd;td Montenakenstraat		1,4	2,0			g
LANDEN WEZEREN	Montenakenstraat rd;td Montenakenstraat		1,4	2,0			h
	Montenakenstraat kp-ra;cf-ad n80/Steenweg op Sint Truiden		2,1	1,3			i
	n80/Steenweg op Sint Truiden rd;td n80/Steenweg op Sint Truiden						j
PROVINCIE LIMBURG	n80/Steenweg op Sint Truiden rd;td n80/Steenweg (n80c/Steenweg)						k
GINGELOM	Officiële start-Depart Officiel thv		3,4	0,0			l
	thv n80/Steenweg thv GEEL Naambord GINGELOM		0,0	164,5	13:10	13:10	1
	n80/Steenweg rd;td n80/Steenweg						2
	n80/Steenweg rd;td n80/Steenweg						3





	Brug SPW;pont CDF		0,4	164,1	13:10	13:10	4
	n80/Steenweg rd;td n80/Steenweg	3 x Middenbermen;illots  					5
	n80/Steenweg vkl-NU-ra;Maintenant-f-ad Oude Katsei		1,4	163,1	13:11	13:12	6
	Oude Katsie rd;td Oude Katsei						7
	Oude Katsie la;ag Nielstraat						8
	Nielstraat rd;td Nielstraat						9
	Nielstraat rd;td Pater Gillardstraat						10
	Pater Gillardstraat Y-ra;ad Kriekelstraat						11
	Kriekelstraat rd;td Kriekelstraat						12
	Kriekelstraat la;ag Kriekelstraat	Versmalling;retracements  					13
	Kriekelstraat Y-rah;tad Kriekelstraat						14
	Kriekelstraat rd;td Kriekelstraat						15
	Kriekelstraat rd;td Populierenstraat						16
	Populierenstraat rd;td Populierenstraat	Versmalling;retracements  					17
	Populierenstraat T-ra;ad n755/Trulingenstraat		5,6	158,9	13:17	13:18	18
	n755/Trulingenstraat rd;td n755/Trulingenstraat						19
	n755/Trulingenstraat 2 x rah;tad n755/Trulingenstraat						20
	n755/Trulingenstraat lah>tag n755/Trulingenstraat						21
GINGELOM Borlo	n755/Trulingenstraat rd;td n755/Homsemstraat		6,9	157,6	13:19	13:20	22
	n755/Homsemstraat rd;td n755/Homsemstraat						23













	n755/Homsemstraat rd;td n755/Homsemstraat (Bergstraat)		7,6	156,9	13:20	13:21	24
	n755/Homsemstraat rd;td n755/Thewitstraat	Bouwwerf met kraan?					25
	n755/Thewitstraat rd;td n755/Thewitstraat	Middenberm;Illots  					26
	n755/Thewitstraat rd;td n755/Emile Beauduinstraat						27
GINGELOM Jeuk	n755/Emile Beauduinstraat rd;td n755/Emile Beauduinstraat		8,8	155,7	13:22	13:23	28
	n755/Emile Beauduinstraat la;ag Klein Jeukstraat	Middenberm;Illots  					29
	Klein Jeukstraat rd;td Klein Jeukstraat						30
	Klein Jeukstraat rd;td Albert Moyaertstraat						31
	Albert Moyaertstraat rd;td Albert Moyaertstraat	2 X Versmalling;retracements  					32
	Albert Moyaertstraat T-ra;ad Bloemenstraat						33
	Bloemstraat T-ra;ad n789/Houtstraat						34
	n789/Houtstraat rd;td n789/Houtstraat						35
	n789/Houtstraat ra;ad Rampariestraat						36
	Rampariestraat rd;td Rampariestraat						37
	Rampariestraat la;ag Jules Guilliamstraat						38
	Jules Guilliamstraat rd;td Jules Guilliamstraat						39
	Jules Guilliamstraat T-ra;ad n752/Kasteelstraat						40
	n752/Kasteelstraat rd;td n752/Kasteelstraat						41
	n752/Kasteelstraat ra;ad Kustrijkstraat						42
	Kustrijkstraat rd;td Kustrijkstraat						43







	Kustrijkstraat T-ra;ad n765/Emile Bauduinstraat						44
	n765/Emile Beauduinstraat na 30m la;après 30m ag Oude Katsei						45
	Oude Katsei rd;td Oude Katsei						46
1e Way Out - 11' / 3:10'	Wedstrijd 8,1km links af/motards 2,7km Recht door		16,3	148,2	13:32	13:34	47
	Oude Katsei kp-la;-cf-ag Bergstraat						48
	Bergstraat rd;td Bergstraat						49
	Brug SPW;pont CDF	Smalle doorgang;passage étroite 	16,7	147,8	13:32	13:35	50
	Haagstraat rd;td Haagstraat						51
	Haagstraat ra;ad Haagstraat						52
	Haagstraat rd;td Haagstraat						53
	Haagstraat la;ag Oude Tramstraat						54
	Oude Tramstraat rd;td Oude Tramstraat						55
	Oude Tramstraat kp-ra;cf-ad Langstraat		18,7	145,8	13:35	13:38	56
	Langstraat rd;td Langstraat						57
	Langstraat rd;td Brugstraat						58
	Brugstraat rd;td Brugstraat						59
SUPER 8 CHECKPOINT 1	Brugstraat nr2A / Oversteekplaats		19,8	144,7	13:37	13:39	59a
	Brugstraat rd;td Marktplaats						60
	Marktplaats lah;tag Wezerenstraat						61
	Werenstraat rd;td Wezerenstraat						62









PROVINCIE VLAAMS BRABANT	Wezerenstraat rd;td Montenakenstraat		21,0	143,5	13:38	13:41	63
LANDEN WEZEREN	Montenakenstraat rd;td Montenakenstraat		21,0	143,5	13:38	13:41	64
	Montenakenstraat kp-ra;cf-ad n80/Steenweg op Sint Truiden		21,7	142,8	13:39	13:42	65
	n80/Steenweg op Sint Truiden rd;td n80/Steenweg op Sint Truiden						66
PROVINCIE LIMBURG	n80/Steenweg op Sint Truiden rd;td n80/Steenweg (n80c/Steenweg)		23,0	141,5	13:41	13:44	67
GINGELOM	n80/Steenweg rd;td n80/Steenweg		23,0	141,5	13:41	13:44	68
	n80/Steenweg rd;td n80/Steenweg						69
	Brug SPW;pont CDF		23,4	141,1	13:41	13:45	70
	n80/Steenweg rd;td n80/Steenweg						71
1e Way In	n80/Steenweg NU-vkl-la;Maintenant-f-ag Landenstraat	3 x Middenbermen;Illots  	24,4	140,1	13:43	13:46	72
	n80/Steenweg rd;td n80/Steenweg						73
	Landenstraat rd;td Landenstraat	Middenberm;Illots  					74
PROVINCIE VLAAMS BRABANT	Landenstraat rd;td Gingelomstraat		26,4	138,1	13:46	13:49	75
LANDEN	Gingelomstraat rd;td Gingelomstraat		26,4	138,1	13:46	13:49	76
	Brug SPW;pont CDF	Middenberm;Illots  	27,0	137,5	13:46	13:50	77
	Gingelomstraat rd;td Gingelomstraat	Paaltjes verwijderen					78
	Gingelomstraat ra;ad Molenbergstraat						79
	Molenbergstraat rd;td Molenbergstraat						80
	Molenbergstraat rd;td Roefferdingeplein						81
	Roefferdingeplein rd;td Roefferdingeplein						82







2e Way Out - 7' / 1:12'	Wedstrijd 5,4km links af/motards 1,0km Recht door		34,6	129,9	13:57	14:01	103
	n283/Landenstraat la;ag Kempeneersstraat --->NEERWINDEN 4						104
	Kempeneerstraat rd;td Kempeneersstraat						105
	Kempeneerstraat kp-rd;cf-td Neerwindenstraat (Bareelstraat)						106
	Neerwindenstraat rd;td Neerwindenstraat						107
	Neerwindenstraat VOOR kapel rah;Devant la Chapelle tad Achter Het Dorp						108
	Achter Het Dorp rd;td Achter Het Dorp	Paaltjes verwijderen					109
LANDEN Wange	Achter Het Dorp rd;td Wangestraat		35,5	129,0	13:58	14:03	110
	Wangestraat rd;td Wangestraat						111
	Wangestraat rd;td Neerhespenstraat						112
	Neerhespenstraat rd;td Neerhespenstraat						113
	Neerhespenstraat ra;ad Gildestraat						114
	Brug;pont Kleine Gete		36,8	127,7	14:00	14:05	115
	Gildestraat rd;td Gildestraat	Versmalling;retracements  					116
	Gildestraat ra;ad n279/Grote Steenweg --->LINTER 4						117
	n279/Grote Steenweg rd;td n279/Grote Steenweg	Wegwerpzone					118
LINTER Overhespen	n279/Grote Steenweg rd;td n279/Geldenakenstraat	n279/Grote Steenweg tot kp Hekstraat	37,6	126,9	14:01	14:06	119
	n279/Geldenakenstraat rd;td n279/Geldenakenstraat						120
	n279/Geldenakenstraat Y-rah;tad n279/Geldenakenstraat --->LINTER ORSMAAL						121
	n279/Geldenakenstraat rd;td n279/Geldenakenstraat						122





2e Way In	n279/Geldenakenstraat Y-lah;tag n279/Overhespenstraat (n283/Landenstraat)		40,0	124,5	14:04	14:10	123
	n279/Overhespen vkI-ra;f-ad n3/Sint Truidensesteenweg		40,2	124,3	14:04	14:10	124
	n3/Sint Tuidensesteenweg rd;td n3/Sint Truidensesteenweg						125
	n3/Sint Tuidensesteenweg vkI-la;f-ag Helen-Bosstraat ---> 3 Helen Bos		40,3	124,2	14:05	14:10	126
	Helen Bosstraat rd;td Helen Bosstraat	Bloembakken verwijderen					127
	Hellen Bosstraat la;ag Waterhofstraat						128
	Waterhofstraat rd;td Waterhofstraat						129
	Waterhofstraat T-ra;ad Dorpstraat						130
	Dorpstraat rd;td Dorpstraat						131
	Dorpstraat rd;td Stationsstraat						132
	Stationsstraat rd;td Stationsstraat	Middenberm;Illots  					133
	Brug;pont Grote Gete		45,6	118,9	14:12	14:18	134
	Stationsstraat T-ra;ad Grote Steenweg						135
	Grote Steenweg rd;td Grote Steenweg						136
	Grote Steenweg rd;td Linterseweg						137
ZOUTLEEUW Budingen	Linterseweg rd;td Linterseweg		47,4	117,1	14:14	14:21	138
	Linterseweg la;ag Groenstraat (Terweidenstraat)						139
	Groenstraat rd;td Groenstraat	Versmalling;retracements  					140
GEETBETS	Groenstraat rd;td Glabeekstraat		50,9	113,6	14:19	14:26	141
	Glabeekstraat rah;tad Glabeekstraat						142




	Zilveren-Helmenstraat ra;ad Kauwplasstraat		63,8	100,7	14:37	14:45	163
	Kauwplasstraat rd;td Kauwplasstraat						163a
	Kauwplasstraat rd;td Kauwplasstraat	Versmallingen;retracements  					172
	Kauwplasstraat rah;tad Liebroekstraat						173
3e Way In	Liebroekstraat rd;rd Liebroekstraat	Middenberm;Illots  	66,7	97,8	14:41	14:50	174
	Liebroekstraat kp-la;cf-ag n2/Staatsbaan		67,0	97,5	14:41	14:50	175
	n2/Staatsbaan rd;td n2/Staatsbaan						176
	n2/Staatsbaan ra;ad Zelemstraat --->Zelem	Middenberm;Illots  	67,7	96,8	14:42	14:51	177
	Zelemstraat rd;td Zelemstraat	Middenberm;Illots  					178
	Zelemstraat rd;td Zelemstraat						179
	Brug;pont E314/A2		68,3	96,2	14:43	14:52	180
HALEN Zelem	Zelemstraat rd;td Zelemstraat		68,7	95,8	14:43	14:53	181
	Zelemstraat rd;td Zelemstraat						182
	Zelemstraat rd;td Kolenbergstraat						183
	Kolenbergstraat rd;td Kolenbergstraat	3 x Middenbermen;Illots  					184
	Kolenbergstraat rp-2/3-la;ag Van Zurpeledijk	Gevaarlijke doortocht! Na bocht					185
	Van Zurpeledijk rd;td Van Zurpeledijk						186
	Van Zurpeledijk rd;td Van Gennepestraat	Middenberm;Illots  					187
	Van Gennepestraat rd;td Van Gennepestraat						188
PROVINCIE VLAAMS BRABANT	Van Gennepestraat rd;td Zelemseweg		71,6	92,9	14:47	14:57	189





DIEST	Zelemseweg rd;td Zelemseweg		71,6	92,9	14:47	14:57	190
uren	Spoorweg; Passage à niveau 35/83		71,9	92,6	14:48	14:57	191
	Zelemseweg rd;td Zelemseweg						192
	Zelemseweg la;ag n29/Diestsebaan	Middenberm;Illots  					193
	n29/Diestsebaan rd;td n29/Diestsebaan						194
uren	Spoorweg; Passage à niveau 17/31		73,2	91,3	14:50	14:59	195
	n29/Schoonaerde rd;td n29/Schoonaerde						196
	n29/Schoonaerde vkl-ra;f-ad n174/Nieuwe Dijkstraat		73,3	91,2	14:50	14:59	197
	n174/Nieuwe Dijkstraat rd;td n174/Nieuwe Dijkstraat	3 x Middenberm;Illots  					198
	n174/Nieuwe Dijkstraat rd;td n174/Nieuwe Dijkstraat (Engelbeekstraat)						199
PROVINCIE LIMBURG	n174/Nieuwe Dijkstraat rd;td n174/Nieuwe Dijkstraat		76,2	88,3	14:54	15:04	200
TESSENDERLO Engsbergen	n174/Nieuwe Dijkstraat rd;td n174/Nieuwe Dijkstraat		76,2	88,3	14:54	15:04	201
	n174/Nieuwe Dijkstraat la;ag n174/Sparrenweg --->Geel						202
	n174/Sparrenweg rd;td n174/Sparrenweg	Middenberm;Illots  					203
	n174/Sparrenweg rp-3/4-la;ag Engsbergseweg	Wegwerpzone	77,8	86,7	14:56	15:06	204
PROVINCIE VLAAMS BRABANT	Engbergseweg rd;td Engbergseweg	Belledreef / Engbergseweg / Heuvelken	80,6	83,9	15:00	15:10	205
SCHERPENHEUVEL ZICHEM Zichem	Engbergseweg rd;td Steenweg op Engbergen	Paaltjes verwijderen	80,6	83,9	15:00	15:10	206
	Steenweg op Engbergen kp-rd;cf-td Hoornblaas		80,7	83,8	15:00	15:11	207
	Hoornblaas rd;td Hoornblaas						207a
	Hoornblaas rp-2/4-rd;td Hoornblaas		82,0	82,5	15:02	15:13	207b




	Hoornblaas rd;td Hoornblaas	Versmallingen;retracements  						207c
	Hoornblaas kp-ra;cf-ad n212/Ernest Claesstraat		83,1	81,4	15:03	15:14		207d
	n212/Ernest Claesstraat rd;td Ernest Claesstraat							207e
SCHERPENHEUVEL ZICHEM Averbode	n212/Ernest Claesstraat rd;td n212/Westelsebaan (Vorststraat)		83,9	80,6	15:04	15:15		207f
	n212/Westelsebaan rd;td n212/Westelsebaan							207g
	n212/Westelsebaan vkl-la;f-ag Testeltsesteenweg		85,8	78,7	15:07	15:18		207h
	Testeltsesteenweg rd;td Testeltsesteenweg							207i
	Testeltsesteenweg ra;ad Nieuwstraat							207j
	Nieuwstraat rd;td Nieuwstraat							207k
	Nieuwstraat la;ag Lange Eiken							207l
	Langen Eiken rd;td Langen Eiken							207m
	Lange Eiken rp-3/4-rd;td Rode	 	88,7	75,8	15:11	15:23		207n
	Rode rd;td Rode	Versmallingen;retracements  						207o
AARSCHOT-Langdorp	Rode rd;td Rhode							207p
	Rhode rd;td Rhode (Mouthorenstw)							207q
	Rhodesstraat rd;td Rhodesstraat							207r
	Brug SPW;pont CDF		91,0	73,5	15:14	15:26		207s
	Testeltsesteenweg rd;td Testeltsesteenweg							207t
	Testeltsesteenweg rd;td Testeltsesteenweg	Middenberm;Illots  						207u
	Testeltsesteenweg rd;td Langdorpsesteenweg							207v

	Landorpsesteenweg rd;td Langdorpsesteenweg (Vuurmolenstraat)		95,9	68,6	15:21	15:33	207w
	Landorpsesteenweg vkl-la;f-ag r25/Oostelijke ring		97,2	67,3	15:22	15:35	207x
	r25/Oostelijke ring rd;td r25/Oostelijke ring						207y
	r25/Oostelijke ring vkl-rd;f-td r25/Oostelijke ring (Bekaflaan)						207z
	r25/Oostelijke ring rd;td r25/Oostelijke ring						208a
	Brug;pont Demer		98,0	66,5	15:23	15:37	208b
	r25/Oostelijke ring rd;td r25/Oostelijke ring						208c
	r25/Oostelijke ring rd;td n10/Diestsesteenweg (Diestsestraat)	Middenberm;Illots  					208d
	n10/Diestsesteenweg rd;td n10/Diestsesteenweg						208e
AARSCHOT-Rillaar	n10/Diestsesteenweg rd;td n10/Diestsesteenweg						208f
	n10/Diestsesteenweg rd;td n10/Diestsesteenweg (Nopstal)	16 x Middenberm;Illots  					208g
	n10/Diestsesteenweg rd;td n10/Diestsesteenweg						208h
	n10/Diestsesteenweg vkl-rd;f-td n10/Diestsesteenweg (Blankestraat)		102,1	62,4	15:29	15:43	208i
	n10/Diestsesteenweg rd;td n10/Diestsesteenweg						208j
	n10/Diestsesteenweg la;ag Molendreef (Schoonderbeukenweg)	5 x Middenberm;Illots  	102,3	62,2	15:29	15:43	209k
	Molendreef rd;td Molendreef						209l
	Molendreef T-lah;tag Langestraat						209m
	Langestraat rd;td Langestraat						209o
SCHERPENHEUVEL ZICHEM	Langestraat rd;td Maasstraat						209p
Messelbroek	Maasstraat rd;td Maasstraat						209q

	Zichemseweg rd;td Zichemseweg						281
	Zichemseweg ra;ad Dongelstraat		113,5	51,0	15:45	16:00	282
	Dongelstraat rd;td Dongelstraat	Smalle weg;route etroite					283
	Dongelstraat T-ra;ad n10/Diestersteenweg						284
	n10/Diestersteenweg rd;td n10/Diestersteenweg	Paaltjes verwijderen					285
SCHERPENHEUVEL ZICHEM	n10/Diestersteenweg rd;td n10/Diestsestraat		115,5	49,0	15:47	16:03	286
	n10/Diestsestraat rd;td n10/Diestsestraat						287
	1° Doortocht aankomstlijn;1° passage ligne d'Arivee n10/Diestsestraat (Op 't Hof)	nog 3 ronden van 15,7km	117,3	47,2	15:50	16:05	288
	n10/Diestsestraat rd;td n10/Diestsestraat						289
	n10/Diestsestraat ra;ad n10/Diestsestraat	Middenberm;illot  					290
	n10/Diestsestraat rd;td n10/Diestsestraat						291
	n10/Diestsestraat la;ag Albertusplein						292
	Albertusplein la;ag Basilieklaan						293
	Basilieklaan rd;td Basilieklaan	Paaltjes verwijderen					294
	Basilieklaan rp-3/4-la;ag n10/A.Nihoulstraat	 	117,9	46,6	15:51	16:06	295
	n10/A.Nihoulstraat rd;td n10/A.Nihoulstraat						296
	n10/A.Nihoulstraat rah;tad n10/A.Nihoulstraat						297
	n10/A.Nihoulstraat rd;td n10/A.Nihoulstraat						298
	n10/A.Nihoulstraat ra;ad Hauwaart		119,3	45,2	15:53	16:08	299
	Houwaart rd;td Houwaart						300

	Houwaart ra;ad Oude Tiensebaan		119,7	44,8	15:53	16:09	301
SUPER 8 CHECKPOINT 2	Kruispunt Oude Tiensebaan / Groenhof						301a
	Oude Tiensebaan rd;td Oude Tiensebaan						302
	Oude Tiensebaan vkf-rd;f-td Tiensestraat (n10/Basilieklaan)		121,1	43,4	15:55	16:11	303
	Tiensestraat rd;td Tiensestraat						304
	Tiensestraat ra;ad Weg Messelbroek	O.P.	123,0	41,5	15:58	16:14	305
	Weg Messelbroek rd;td Weg Messelbroek						306
	Weg Messelbroek kp-rd;cf-td Weg Messelbroek (Van Tienwinkelstraat)		124,6	39,9	16:00	16:16	307
	Weg Messelbroek rd;td Weg Messelbroek	5 x Versmalling;retracements 					308
	Weg Messelbroek rp-2/3-ra;ad n212/Pater Richard V.D.Wouwerstraat (Don Jon)	 	125,2	39,3	16:01	16:17	309
	n212/Pater Richard V.D.Wouwerstraat rd;td n212/Pater Richard V.D.Wouwerstraat						310
	n212/Pater Richard V.D.Wouwerstraat rah;tad n212/Markt		126,0	38,5	16:02	16:19	311
	n212/Markt T-ra;ad Markt						312
	Markt rd;rd Kranenburgstraat						313
	Kranenburgstraat rd;td Kranenburgstraat						314
	Kranenburgstraat rd;td Steenweg Diest						315
	Steenweg Diest rd;td Steenweg Diest	Wegwerpzone					316
	Steenweg Diest rd;td Steenweg Diest	Bredeveldstr / Stw Diest / Wijnputstraat					316a
DIEST Kaggevine	Steenweg Diest rd;td Zichemseweg	Bakken + Paaltjes verwijderen	128,8	35,7	16:06	16:23	317
	Zichemseweg rd;td Zichemseweg						318

	Zichemseweg ra;ad Dongelstraat		129,3	35,2	16:06	16:23	319
	Dongelstraat rd;td Dongelstraat	Smalle weg;route etroite					320
	Dongelstraat T-ra;ad n10/Diestersteenweg		130,0	34,5	16:07	16:25	321
	n10/Diestersteenweg rd;td n10/Diestersteenweg	Paaltjes verwijderen					322
SCHERPENHEUVEL ZICHEM	n10/Diestersteenweg rd;td n10/Diestsestraat		130,8	33,7	16:08	16:26	323
	n10/Diestsestraat rd;td n10/Diestsestraat						324
	2° Doortocht aankomstlijn;2° passage ligne d'Arivee n10/Diestsestraat (Op 't Hof)	nog 2 ronden van 15,7km	133,1	31,4	16:11	16:29	325
	n10/Diestsestraat rd;td n10/Diestsestraat						326
	n10/Diestsestraat ra;ad n10/Diestsestraat	Middenberm;illot  					327
	n10/Diestsestraat rd;td n10/Diestsestraat						328
	n10/Diestsestraat la;ag Albertusplein						329
	Albertusplein la;ag Basilieklaan						330
	Basilieklaan rd;td Basilieklaan	Paaltjes verwijderen					331
	Basilieklaan rp-3/4-la;ag n10/A.Nihoulstraat	 	133,6	30,9	16:12	16:30	332
	n10/A.Nihoulstraat rd;td n10/A.Nihoulstraat						333
	n10/A.Nihoulstraat rah;tad n10/A.Nihoulstraat						334
	n10/A.Nihoulstraat rd;td n10/A.Nihoulstraat						335
	n10/A.Nihoulstraat ra;ad Hauwaart		135,0	29,5	16:14	16:32	336
	Houwaart rd;td Houwaart						337
	Houwaart ra;ad Oude Tiensebaan		135,4	29,1	16:15	16:33	338

SUPER 8 CHECKPOINT 3	Kruispunt Oude Tiensebaan / Groenhof					338a
	Oude Tiensebaan rd;td Oude Tiensebaan					339
	Oude Tiensebaan vkl-rd;f-td Tiensestraat (n10/Basilieklaan)		136,8	27,7	16:16	16:35 340
	Tiensestraat rd;td Tiensestraat					341
	Tiensestraat ra;ad Weg Messelbroek	O.P.	138,7	25,8	16:19	16:38 342
	Weg Messelbroek rd;td Weg Messelbroek					343
	Weg Messelbroek kp-rd;cf-td Weg Messelbroek (Van Tienwinkelstraat)		140,3	24,2	16:21	16:40 344
	Weg Messelbroek rd;td Weg Messelbroek	5 x Versmalling;retracements 				345
	Weg Messelbroek rp-2/3-ra;ad n212/Pater Richard V.D.Wouwerstraat (Don Jon)	 	140,9	23,6	16:22	16:41 346
	n212/Pater Richard V.D.Wouwerstraat rd;td n212/Pater Richard V.D.Wouwerstraat					347
	n212/Pater Richard V.D.Wouwerstraat rah;tad n212/Markt		141,7	22,8	16:23	16:42 348
	n212/Markt T-ra;ad Markt					349
	Markt rd;rd Kranenburgstraat					350
	Kranenburgstraat rd;td Kranenburgstraat					351
	Kranenburgstraat rd;td Steenweg Diest					352
	Steenweg Diest rd;td Steenweg Diest	Wegwerpzone				352a
	Steenweg Diest rd;td Steenweg Diest	Bredeveldstr / Stw Diest / Wijnputstraat				353
DIEST Kaggevinne	Steenweg Diest rd;td Zichemseweg	Bakken + Paaltjes verwijderen	144,5	20,0	16:27	16:46 354
	Zichemseweg rd;td Zichemseweg					355
	Zichemseweg ra;ad Dongelstraat					356

	Dongelstraat rd;td Dongelstraat	Smalle weg;route etroite					357
	Dongelstraat T-ra;ad n10/Diestersteenweg		145,0	19,5	16:28	16:47	358
	n10/Diestersteenweg rd;td n10/Diestersteenweg	Paaltjes verwijderen					359
SCHERPENHEUVEL ZICHEM	n10/Diestersteenweg rd;td n10/Diestsestraat		145,7	18,8	16:29	16:48	360
	n10/Diestsestraat rd;td n10/Diestsestraat						361
	3° Doortocht aankomstlijn;3° passage ligne d'Arivee n10/Diestsestraat (Op 't Hof)	nog 1 ronde van 15,7km	148,8	15,7	16:33	16:53	362
	n10/Diestsestraat rd;td n10/Diestsestraat						362a
Gouden km	1) Weg naar Messelbroek / Wezelbaan						362b
	2) Weg naar Messelbroek huis nr 156						362c
	3) Weg naar Messelbroek huis nr 81						362d
	n10/Diestsestraat rd;td n10/Diestsestraat						362e
	 Aankomst - Arrivée n10/Diestsestraat thv Op 't Hof 		164,5	0,0	16:54	17:16	363