

Rooilijnplan hoek Prattenborgstraat/A. Nihoulstraat

Aanvraag tot wijziging van buurtweg nr. 3

Het College van Burgemeester en Schepenen bevestigt dat onderhavig plan ten gemeentehuize ter inzage van het publiek werd neergelegd gedurende het openbaar onderzoek van

Namens het College van Burgemeester en Schepenen

Bij Bevel
De algemeen directeur, De Burgemeester,

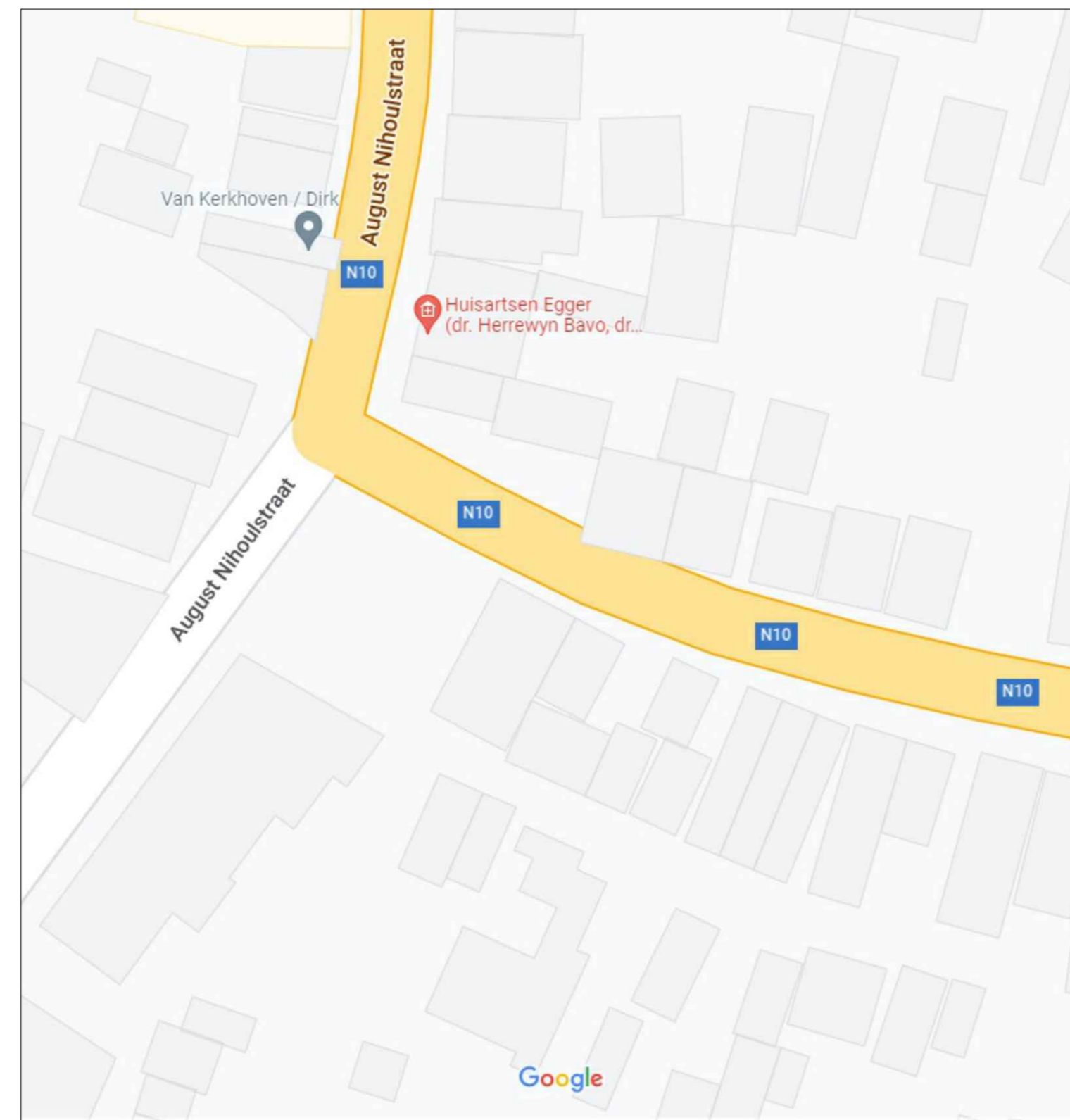
STUDIE EN ONTWERP
Ing. Lawrens Buyckx

Industrieel ingenieur, Landmeter - Expert, beëdigd voor de rechtbank van Eerste Aanleg te Leuven, Inschrijvingsnummer:

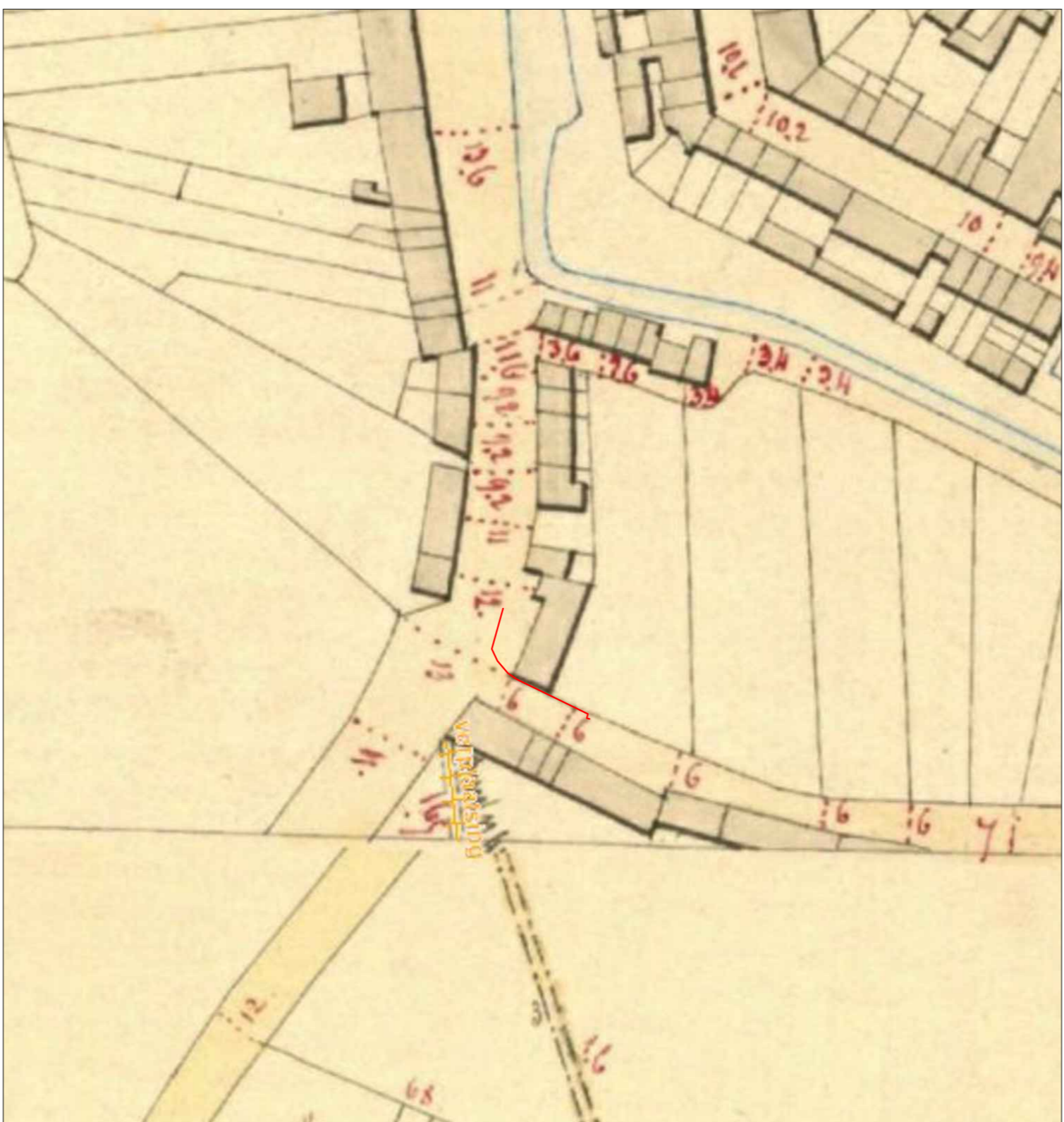
Kadastraal uittreksel 1/250



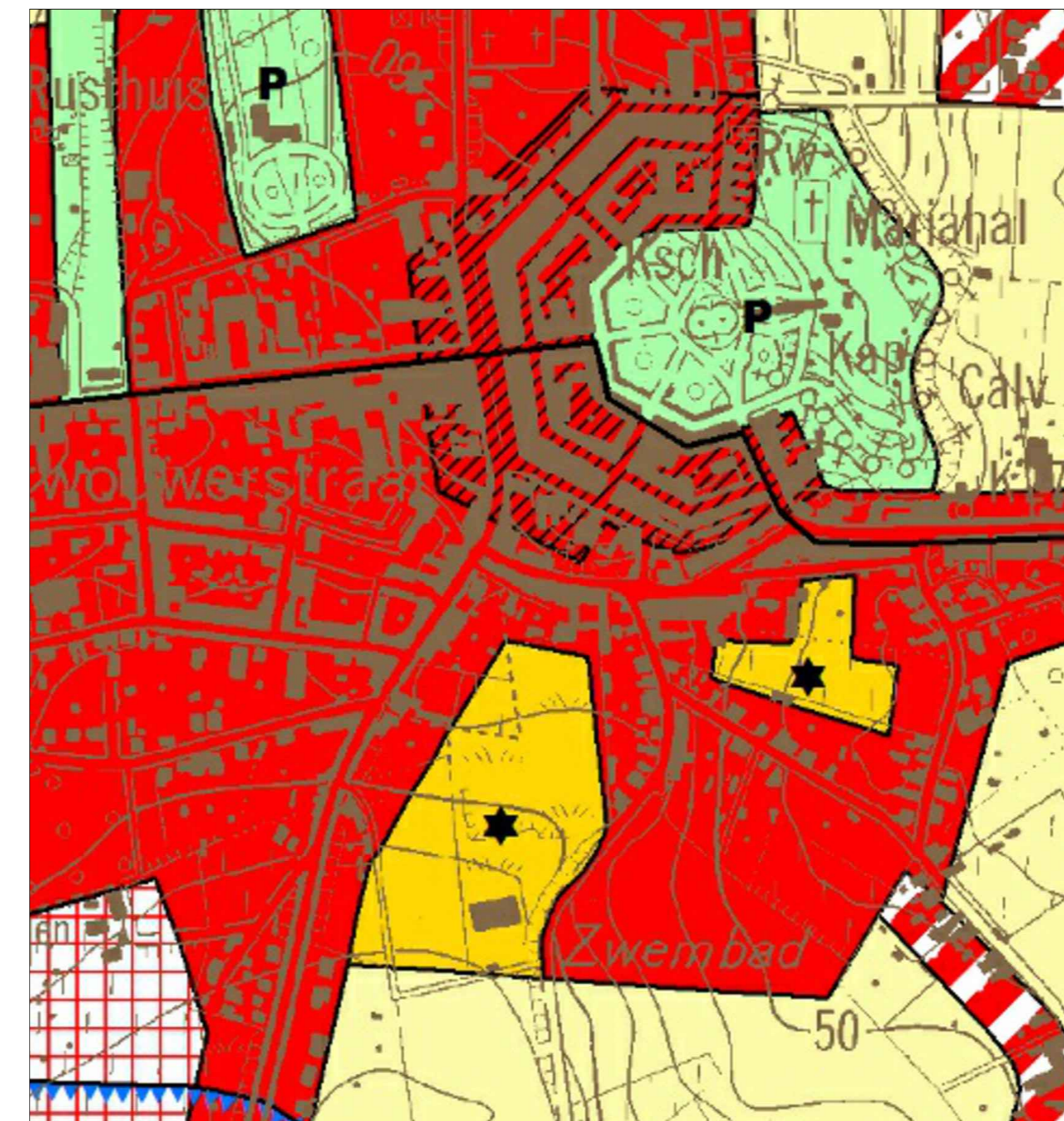
Situatieplan 1/500



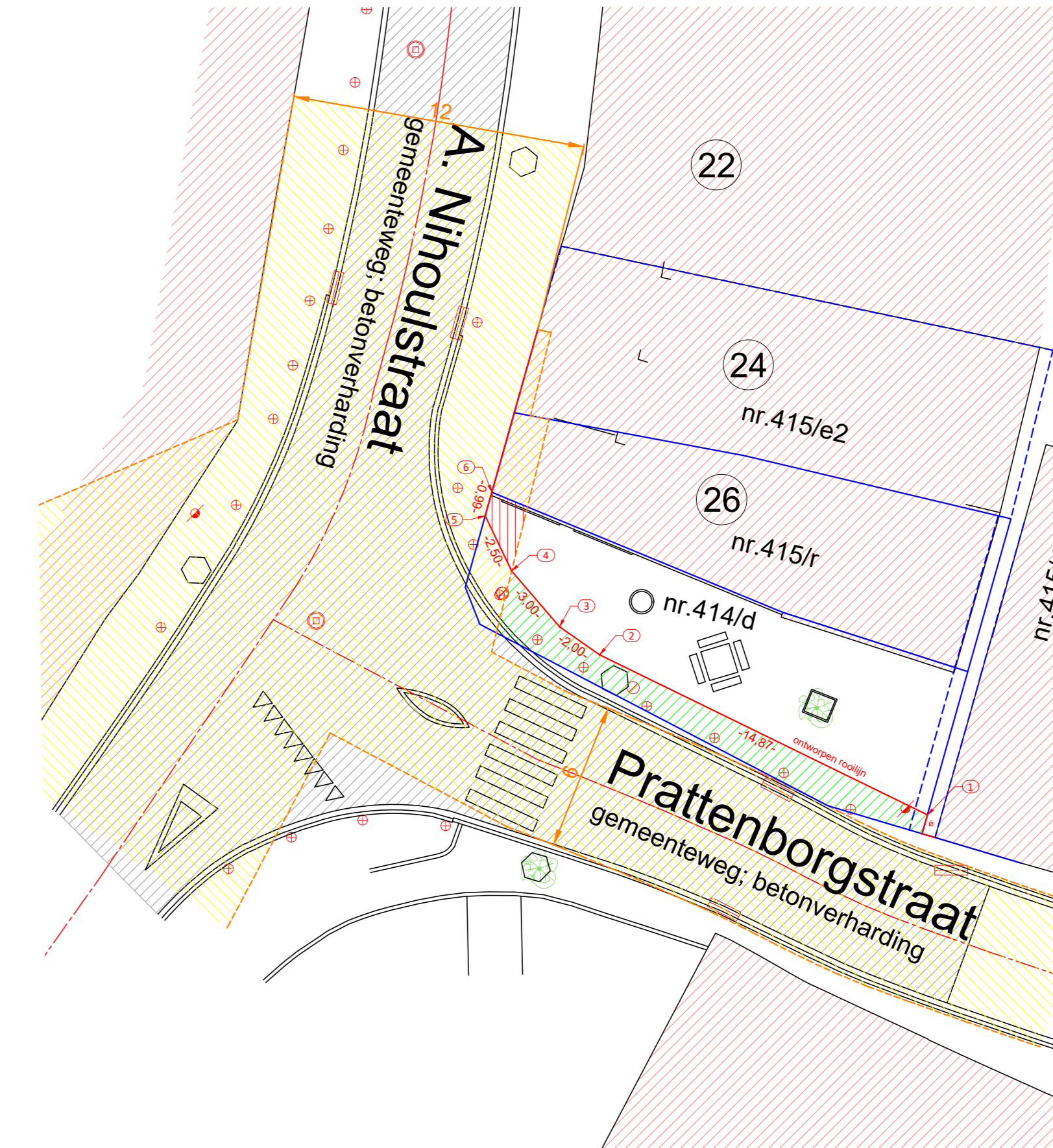
Atlas der buurtwegen 1/1000



Gewestplan 1/5000



Rooilijnplan 1/200



COÖRDINATENLIJST - LAMBERT 72			
Nr.	X	Y	AARD
1	192629,445	185521,963	rooilijn
2	192616,083	185528,495	rooilijn
3	192614,446	185529,639	rooilijn
4	192612,490	185531,913	rooilijn
5	192611,418	185534,167	rooilijn
6	192611,687	185535,119	rooilijn

Legende BW	
	BW nr. 3
	Gewenste rooilijn
	Actuele rooilijn
	Gewenste breedte BW nr. 3
	Actuele breedte BW nr. 3
	Perceelsgrens
	Indicatieve perceelsgrens

Legende rooilijnplan	
	Rooilijn
	Bestaande grens

Legende bestaande toestand			
	Gebouwen		Hydrant
	As weg		Straatkap water
	Afsluiting		Kast TV-distributie
	Haag		Grenssteen
	Verlichtingspaal		Bezoekput
	Slokker		Straatkap gas
	Inspectieput		Puize telefonie
			Kast elektriciteit